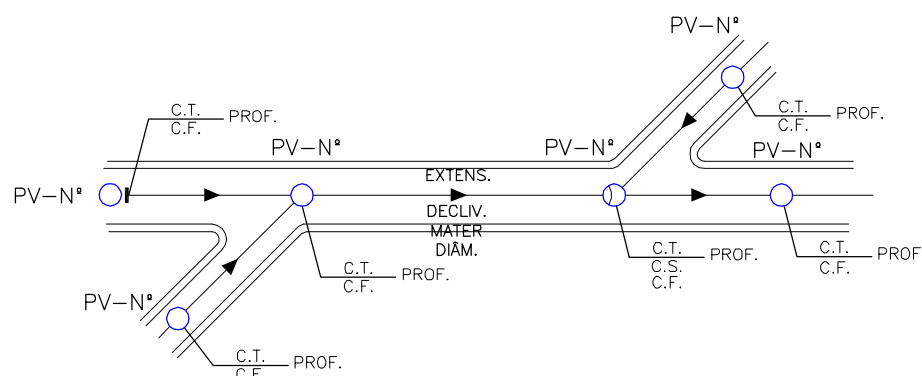
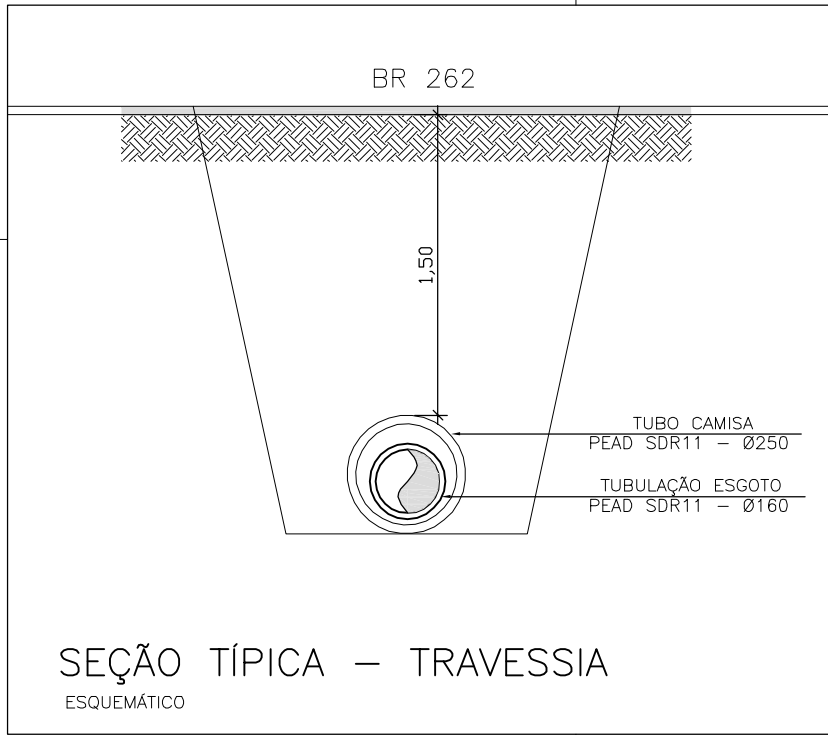
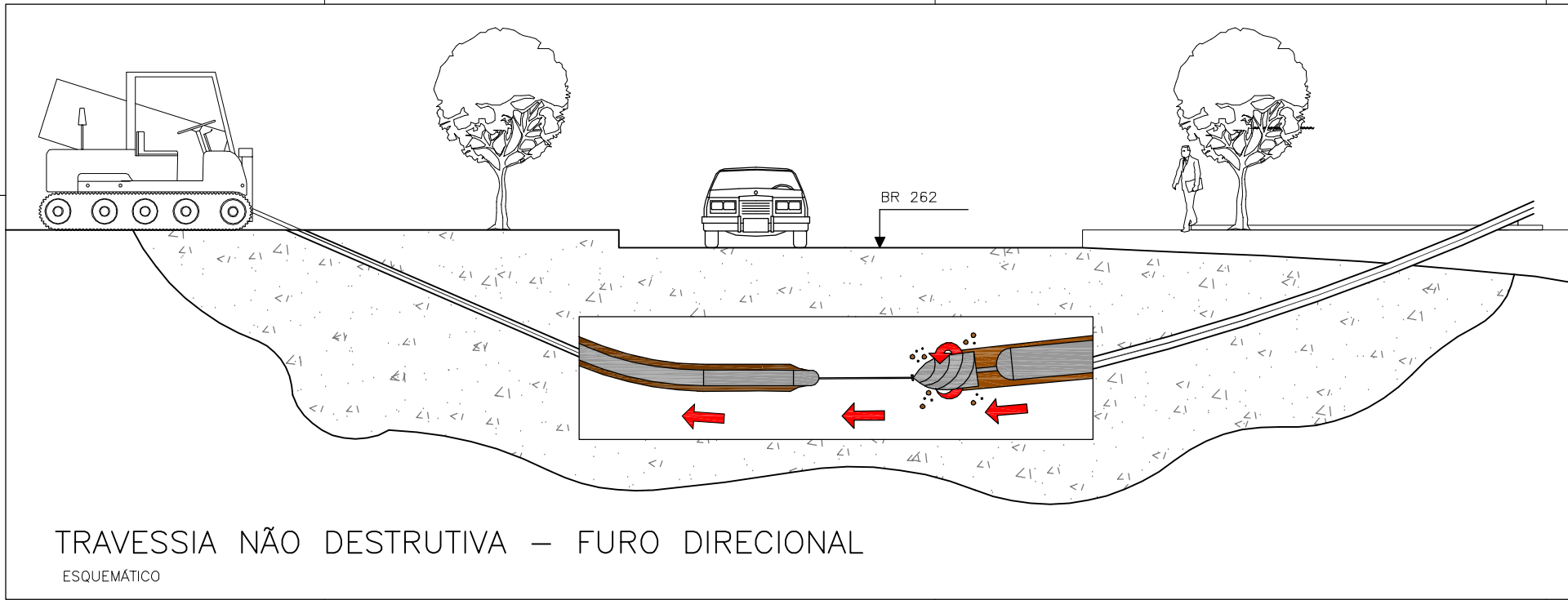
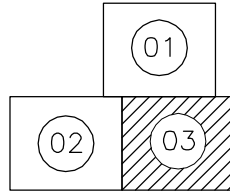


- LEGENDA:
- REDE COLETORA PROJETADA – 1ª ETAPA
  - REDE COLETORA PROJETADA – 2ª ETAPA
  - TUBULAÇÃO DE RECALQUE
  - LIMITE DE SUB-BACIA
  - LIMITE DE ÁREA DE PROJETO
  - POÇO DE VISITA
  - PONTA SECA
  - TUBO DE QUEDA
  - SENTIDO DO FLUXO
  - NÚMERO DO PV
  - EXTENS. DO TRECHO (m)
  - DECLIV. DO TRECHO (%)
  - MATER. (QUANDO DIFERENTE DE PVC)
  - DÍAM. (QUANDO DIFERENTE DE 150MM)
  - C.T. COTA DE TERRENO
  - C.F. COTA DE FUNDO DO PV
  - C.S. COTA DA SOLEIRA
  - PROF. PROFUNDIDADE
  - ESTAÇÃO ELEVATÓRIA DE ESGOTO BRUTO
  - SISTEMA COLETIVO DE FOSSA/FILTRO
  - ESTAÇÃO DE TRATAMENTO DE ESGOTO – E.T.E.
  - NOME DE SUB-BACIA



ARTICULAÇÃO DAS FOLHAS



NÚMEROS	TÍTULOS	Nº	LOCAL	DISCRIMINAÇÃO	DES.	DIV.	GER.	DATA
2	CSAN			COMPLEMENTAÇÃO E TRAVESSIAS	ADOLPHO	-	-	MAR/16
1	CMAT			CONFORME DOCUMENTO TIPO 30052008 –PROT. 968-2008-00321	ANDREIA	-	-	JUN/08
0	CMAT			EMISSÃO INICIAL	THIAGO	-	-	FEV/08
PRINCIPAIS DESENHOS DE REFERÊNCIA								
REVISÃO								

CANCELA E SUBSTITUI O DESENHO NÚMERO:

CANCELADO E SUBSTITUIDO PELO DESENHO NÚMERO:

CENTRO DE DOCUMENTAÇÃO

RECEBIDO: / /

Nº DOC.: ASS.:

APROVAÇÃO CESAN:

ASS.: MATR.:

UNID.: DATA: / /

ESTA APROVAÇÃO NÃO ISENTA A CONTRATADA DE SUAS RESPONSABILIDADES LEGAIS.

EMITENTE:

**CONCREMAT**  
ENGENHARIA

PROJETADO: COORDENADOR:

ENGº ANTONIO FERNANDO L. MARTINS  
CREA: 0600722689 REGIÃO: SP

ENGº ANTONIO FERNANDO L. MARTINS  
CREA: 0600722689 REGIÃO: SP

DESENHO: THIAGO CALMON  
DATA: 25/02/2008

Nº DES. PROJETISTA:  
SN-658004-DE-HA-MF-005-R1

RESPONSÁVEL TÉCNICO: ENGº ALEXANDRE JOSE VIEIRAS DA COSTA  
CREA: 1981101461 REGIÃO: RJ ART Nº: 200767201 DATA: 14/09/2007

EMISSÃO CESAN

PROJETADO:

CREA:

DESENHADO: CONCREMAT

VERIFICADO: ENGº NESTOR GORZA JUNIOR

DIVISÃO: ENGº NESTOR GORZA JUNIOR

GERÊNCIA: ENGº SANDRA SILEY

DATAS

MUNICÍPIO: MARECHAL FLORIANO DISTRITO: SEDE BAIRRO:

NOME DO EMPREENDIMENTO: SISTEMA DE ESGOTAMENTO SANITÁRIO

TÍTULO: REDE COLETORA DE ESGOTO SANITÁRIO  
HIDRÁULICO – COMPLEMENTAÇÃO DA BACIA 4 – TRECHO 02  
PLANTA BAIXA – TRAVESSIA 02 KM 46+500

ESCALA: 1/2000 FOLHA: 03 / 03 Nº CESAN A-063-000-94-5-XX-0069 REV: 02